

# Affectations du sol

Ensemble du territoire

Saint-Valérien-de-Milton

Plan d'urbanisme

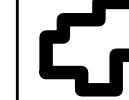
Février 2006

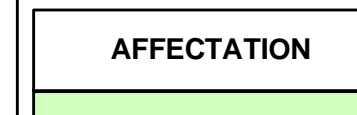

Annexe  
Feuillelet

D  
1/2

## Légende

### Zonage


 Limite d'une aire d'affectation


AFFECTATION	VOCATION DOMINANTE
	Agricole
	Résidentielle rurale

 Sol organique

 Périmètre d'urbanisation

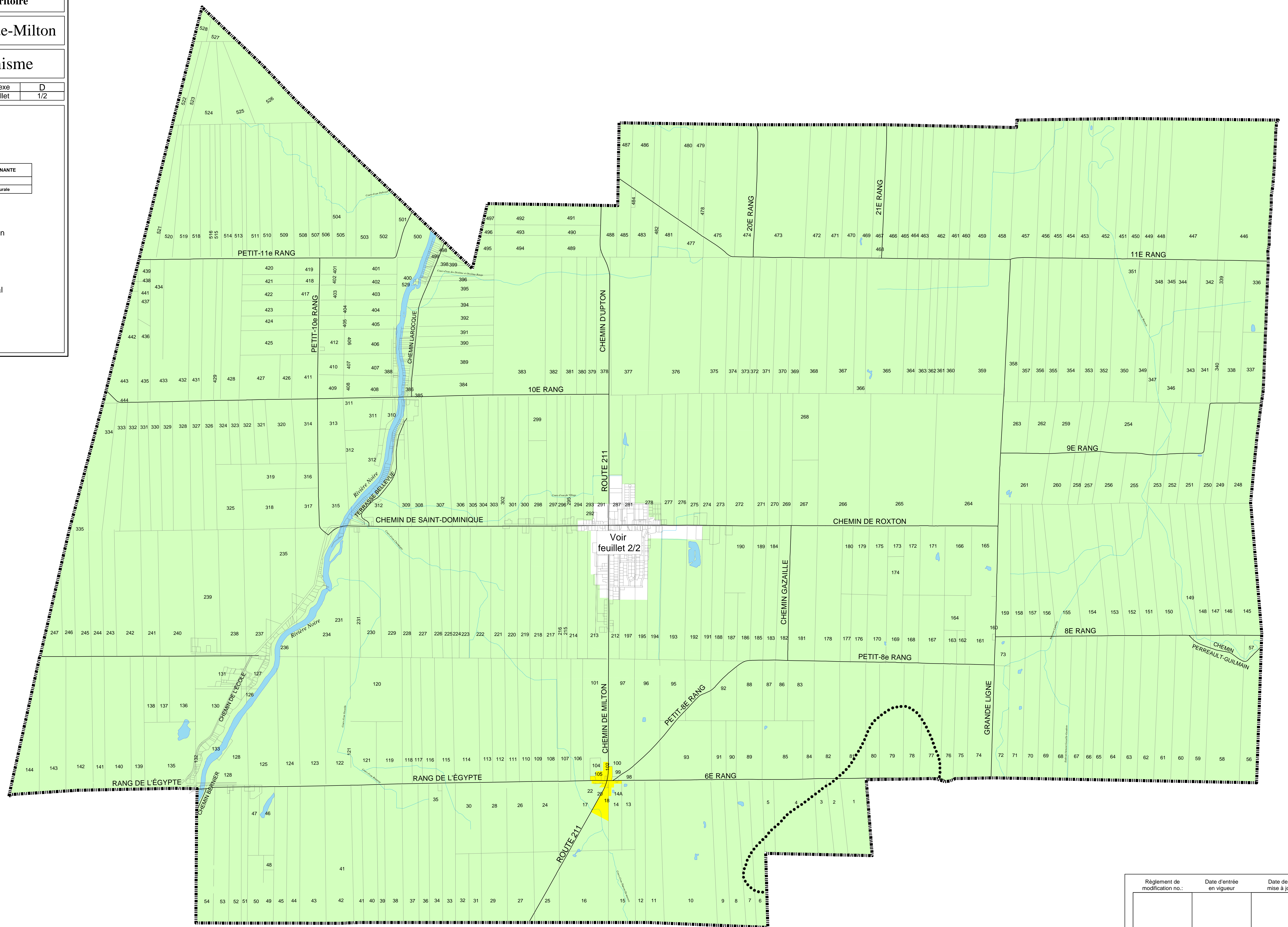
 Limite municipale

 Ligne de cadastre

 Réseau routier principal

 Cours d'eau

 Plan d'eau



0 490 980 Meters

N

1:14 000  
Projection Mercator Transverse Modifiée  
Fuselage 8  
NAD 83

MRC des Maskoutains  
Rédigé par:  
Réal Compeau, urbaniste  
Cartographie par:  
Christine Lamontagne, géographe  
Approuvé par:  
Réal Compeau, urbaniste

Source: 8010, 1:20 000, Ministère des Ressources Naturelles, Gouvernement du Québec (2005).  
Planimétrie d'urbanisme: CPTAG, 1:10 000, "Urbanisme d'urbanisme 2002".  
Cote: "Planimétrie agricole" (1:50 000, 1985), Institut des services de Cartographie (ISC) et de Québec, Ministère de l'Agriculture, Service de la recherche, Classement des sols selon leurs possibilités d'utilisation agricole, 1987.  
Compilation cadastre: Dorval Touchette, s.p., 2004.

Règlement de modification no.:	Date d'entrée en vigueur	Date de la mise à jour